



කාලගුණ විද්‍යා දෙපාර්තමේන්තුව

வளிமண்டலவியல் திணைக்களம்

Department of Meteorology

TP : 011 2686686

Fax : 011 2691443

E-mail : metnmc@gmail.com

Web : www.meteo.gov.lk

Bulletin No: 10

WW/TC/27/11/24/03

COLOR: Red

Warning for Deep Depression over Southwest Bay of Bengal

Issued by the Natural Hazards Early Warning Centre

Issued at 05.00 p.m. 27th November 2024 for the period until 05.00 a.m. 28th November 2024

For the land and the deep and shallow sea areas around the island

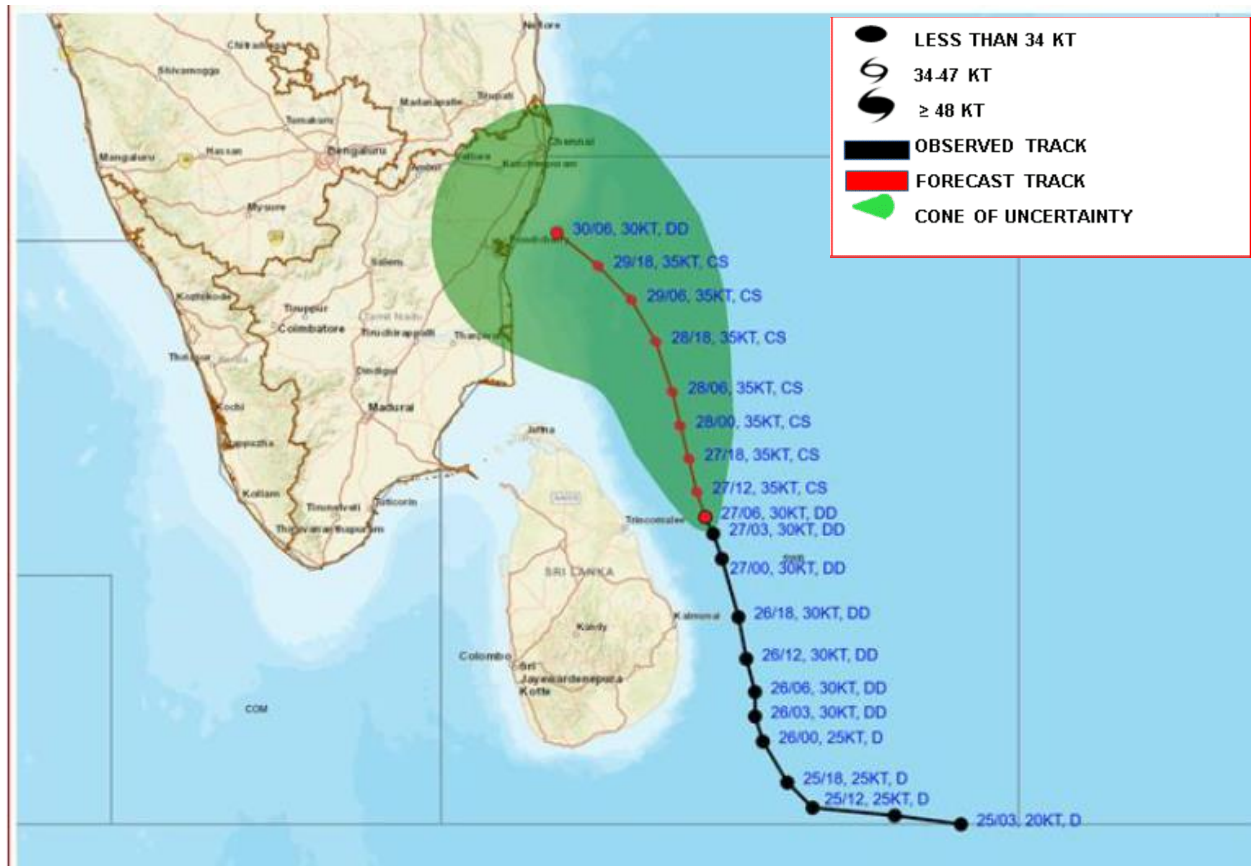
PLEASE BE AWARE!

The deep depression over the southwest Bay of Bengal was located to east about 110 km of Trincomalee at around 11:30 a.m. of 27th November 2024. It is likely to move closer to the east coast of Sri Lanka and intensify further into a cyclonic storm during next 06 hours.

Under influence of the system cloudy skies will prevail over most parts of the island, very heavy showers and strong gusty winds can be expected in Northern, North-central, Eastern, North-western and Central provinces.

Showers or thundershowers will occur at times in Northern, North-central, Central, Western and North-western provinces and in Trincomalee, Batticaloa and Kegalle districts. Very heavy showers **above 150 mm** are likely at some places.

Showers will occur at times elsewhere of the island too. Fairly heavy showers **above 75 mm** are likely at some places.



Observed and forecast track of the system (Source: IMD)



කාලගුණ විද්‍යා දෙපාර්තමේන්තුව

வளிமண்டலவியல் திணைக்களம்

Department of Meteorology

TP : 011 2686686

Fax : 011 2691443

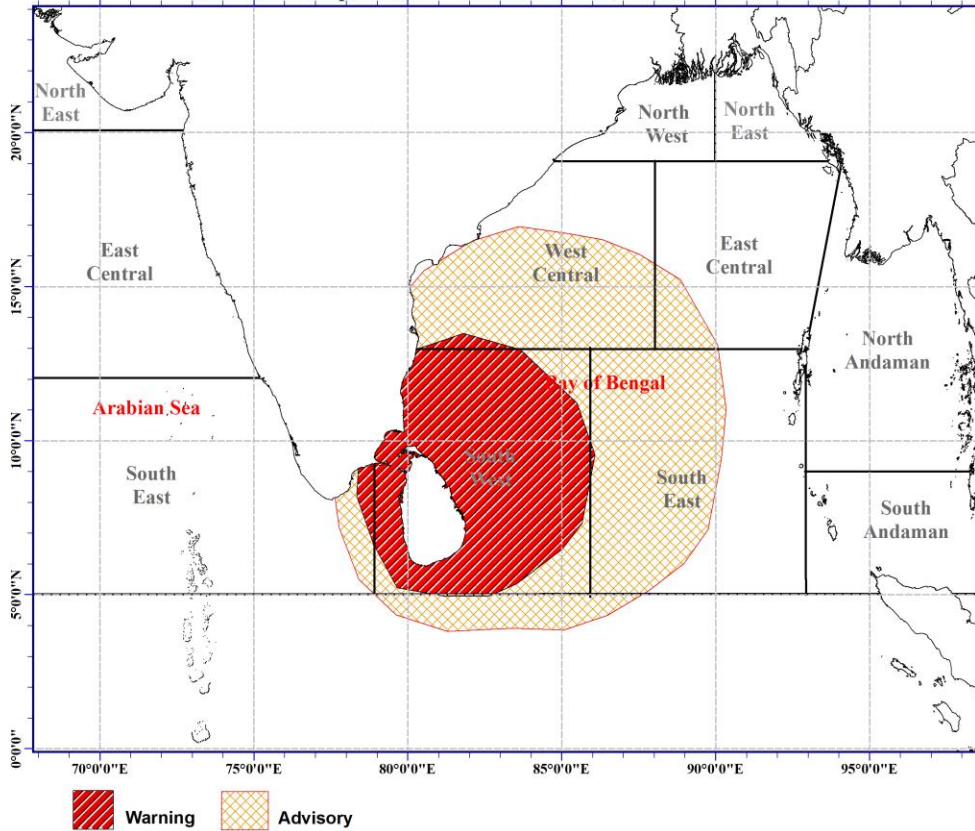
E-mail : metnmc@gmail.com

Web : www.meteo.gov.lk

The forecast track and intensity of the system are given in the following table

Date/Time (SLST) (Hrs)	Position (Lat. °N/ Long. °E)	Maximum wind speed (Kmph)	Category of cyclonic disturbance
27.11.24/0600	8.7/82.2	55-65 gusting to 75	Deep Depression
27.11.24/1200	9.0/82.1	60-70 gusting to 80	Cyclonic Storm
27.11.24/1800	9.4/82.0	60-70 gusting to 80	Cyclonic Storm
28.11.24/0000	9.8/81.9	65-75 gusting to 85	Cyclonic Storm
28.11.24/0600	10.2/81.8	65-75 gusting to 85	Cyclonic Storm
28.11.24/1800	10.8/81.6	65-75 gusting to 85	Cyclonic Storm
29.11.24/0600	11.3/81.3	60-70 gusting to 80	Cyclonic Storm
29.11.24/1800	11.7/80.9	60-70 gusting to 80	Cyclonic Storm
30.11.24/0600	12.1/80.4	50-60 gusting to 70	Deep Depression

Warning for Fishing and Naval Communities
issued at 05.00 p.m. on 27 November 2024, valid for next 12 hours



Advisories:

For Sea Area

- The deep and shallow sea areas around the island will be rough to very rough as the wind speed can be increased up to **(60-70) kmph** at times. Very heavy showers or thundershowers are likely at some places areas around the island.
- The swell waves (about 2.5–3.0 m) height (this is not for land area) may increase in the sea areas off the coast extending from Batticaloa to Kankasanthurai via Trincomalee. There is a possibility that near shore sea areas off the coast extending from Batticaloa to Kankasanthurai via Trincomalee may experience surges due to swell waves.
- **Naval and fishing communities are warned not to venture to the deep and shallow sea areas around the island until further notice.**



කාලගුණ විද්‍යා දෙපාර්තමේන්තුව

வளிமண்டலவியல் திணைக்களம்

Department of Meteorology

TP : 011 2686686

Fax : 011 2691443

E-mail : metnmc@gmail.com

Web : www.meteo.gov.lk

For Land Area:

Strong wind advisory for the next three days.

Province	27 th Nov.	28 th Nov.	29 th Nov.
Northern	Strong winds (60-70) kmph at times	Strong winds (60-70) kmph at times	Strong winds (60-70) kmph at times
North-Central	Strong winds (60-70) kmph at times	Strong winds (60-70) kmph at times	Strong winds (40-50) kmph at times
Eastern	Strong winds (60-70) kmph at times	Strong winds (60-70) kmph at times	Strong winds (60-70) kmph at times
Sabaragamuwa	Strong winds (40-50) kmph at times	Strong winds (40-50) kmph at times	Fairly Strong winds (30-40) kmph
Western	Strong winds (40-50) kmph at times	Strong winds (40-50) kmph at times	Fairly Strong winds (30-40) kmph
Southern	Strong winds (40-50) kmph at times	Strong winds (40-50) kmph at times	Fairly Strong winds (30-40) kmph
Uva	Strong winds (40-50) kmph at times	Strong winds (40-50) kmph at times	Fairly Strong winds (30-40) kmph
North-Western	Strong winds (60-70) kmph at times	Strong winds (40-50) kmph at times	Strong winds (40-50) kmph at times
Central	Strong winds (40-50) kmph at times	Strong winds (40-50) kmph at times	Strong winds (40-50) kmph at times

Heavy rain advisory for the next three days

Province	District	27 th Nov.	28 th Nov.	29 th Nov.
Northern	Mullaittivu	Showers or thundershowers at times ;Heavy rainfall about (100- 150) mm at some places	Showers or thundershowers at times ;Heavy rainfall about (100- 150) mm at some places	Showers or thundershowers at times ;Fairly heavy rainfall about (75-100) mm at some places
	Jaffna	Showers or thundershowers at times ;Heavy rainfall about (100- 150) mm at some places	Showers or thundershowers at times ;Heavy rainfall about (100- 150) mm at some places	Showers or thundershowers at times ;Fairly heavy rainfall about (75-100) mm at some places
	Vavuniya	Showers or thundershowers at times ;Heavy rainfall about (100- 150) mm at some places	Showers or thundershowers at times ;Heavy rainfall about (100- 150) mm at some places	Showers or thundershowers at times ;Fairly heavy rainfall about (75-100) mm at some places



කාලගුණ විද්‍යා දෙපාර්තමේන්තුව

வளிமண்டலவியல் திணைக்களம்

Department of Meteorology

TP : 011 2686686

Fax : 011 2691443

E-mail : metnmc@gmail.com

Web : www.meteo.gov.lk

	Mannar	Showers or thundershowers at times ;Heavy rainfall about (100- 150) mm at some places	Showers or thundershowers at times ;Heavy rainfall about (100- 150) mm at some places	Showers or thundershowers at times ;Fairly heavy rainfall about (75- 100) mm at some places
	Kilinochchi	Showers or thundershowers at times ;Heavy rainfall about (100- 150) mm at some places	Showers or thundershowers at times ;Heavy rainfall about (100- 150) mm at some places	Showers or thundershowers at times ;Fairly heavy rainfall about (75- 100) mm at some places
North-Central	Anuradhapura	Showers or thundershowers at times ;Heavy rainfall about (100- 150) mm at some places	Showers or thundershowers at times ;Fairly heavy rainfall about (75- 100) mm at some places	Showers or thundershowers at times.
	Polonnaruwa	Showers or thundershowers at times ;Heavy rainfall about (100- 150) mm at some places	Showers or thundershowers at times ;Fairly heavy rainfall about (75- 100) mm at some places	Showers or thundershowers at times.
Eastern	Trincomalee	Showers or thundershowers at times ;Heavy rainfall about (100- 150) mm at some places	Showers or thundershowers at times ;Fairly heavy rainfall about (75- 100) mm at some places	Showers or thundershowers at times.
	Ampara	Showers or thundershowers at times ;Fairly heavy rainfall about (75- 100) mm at some places	Showers or thundershowers at times ;Fairly heavy rainfall about (75- 100) mm at some places	Showers or thundershowers during the evening or night.
	Batticaloa	Showers or thundershowers at times ;Heavy rainfall about (100- 150) mm at some places	Showers or thundershowers at times ;Fairly heavy rainfall about (75- 100) mm at some places	Showers or thundershowers during the evening or night.
Sabaragamuwa	Rathnapura	Showers or thundershowers at times ;Fairly heavy rainfall about (75- 100) mm at some places	Showers or thundershowers at times	Showers or thundershowers during the evening or night.
	Kegalle	Showers or thundershowers at times ;Heavy rainfall about (100- 150) mm at some places	Showers or thundershowers at times	Showers or thundershowers during the evening or night.
Western	Colombo	Showers or thundershowers at times ;Heavy rainfall about (100- 150) mm at some places	Showers or thundershowers at times	Showers or thundershowers during the evening or night.
	Kaluthara	Showers or thundershowers at times ;Heavy rainfall about (100- 150) mm at some places	Showers or thundershowers at times	Showers or thundershowers during the evening or night.
	Gampaha	Showers or thundershowers at times ;Heavy rainfall about (100- 150) mm at some places	Showers or thundershowers at times	Showers or thundershowers during the evening or night.



කාලගුණ විද්‍යා දෙපාර්තමේන්තුව

வளிமண்டலவியல் திணைக்களம்

Department of Meteorology

TP : 011 2686686

Fax : 011 2691443


E-mail : metnmc@gmail.com


Web : www.meteo.gov.lk

Southern	Galle	Showers or thundershowers at times	Showers or thundershowers at times	Showers or thundershowers during the evening or night.
	Matara	Showers or thundershowers at times	Showers or thundershowers at times	Showers or thundershowers during the evening or night.
	Hambanthota	Showers or thundershowers at times	Showers or thundershowers at times.	Showers or thundershowers during the evening or night.
Uva	Monaragala	Showers or thundershowers at times	Showers or thundershowers at times.	Showers or thundershowers during the evening or night.
	Badulla	Showers or thundershowers at times	Showers or thundershowers at times.	Showers or thundershowers during the evening or night.
North-western	Kurunegala	Showers or thundershowers at times ;Fairly heavy rainfall about (75-100) mm at some places	Showers or thundershowers at times	Showers or thundershowers during the evening or night.
	Puttalam	Showers or thundershowers at times ;Fairly heavy rainfall about (75-100) mm at some places	Showers or thundershowers at times	Showers or thundershowers during the evening or night.
Central	Kandy	Showers or thundershowers at times ;Heavy rainfall about (100- 150) mm at some places	Showers or thundershowers at times	Showers or thundershowers during the evening or night.
	Nuwara-Eliya	Showers or thundershowers at times ;Heavy rainfall about (100- 150) mm at some places	Showers or thundershowers at times	Showers or thundershowers during the evening or night.
	Matale	Showers or thundershowers at times ;Heavy rainfall about (100- 150) mm at some places	Showers or thundershowers at times ;Fairly heavy rainfall about (75-100) mm at some places	Showers or thundershowers at times.

No risk 

Low risk 

Moderate risk 

High risk 

Action suggested for the Sea area:



කාලගුණ විද්‍යා දෙපාර්තමේන්තුව

வளிமண்டலவியல் திணைக்களம்

Department of Meteorology

TP : 011 2686686

Fax : 011 2691443

E-mail : metnmc@gmail.com

Web : www.meteo.gov.lk

- Naval and fishing communities are warned not to venture to the sea areas around the island, until further notice.
- Requested to be attentive about future advisories issued by the Department of Meteorology in this regard.

Action suggested for the Land area:

- General public is requested to be vigilant regarding impending extreme weather situation from November 26th to November 27th.
- For emergency assistance contact the local disaster management authorities.
- Requested to be attentive about future advisories issued by the Department of Meteorology in this regard.



නිවේදන අංකය : 10
 වර්ණය : රතු

WW/TC/27/11/24/03

නිරිත දිග බෙංගාල බොක්ක මුහුදු ප්‍රදේශයේ පවතින ගැඹුරු පීඩන අවපාතය පිළිබඳ අනතුරු ඇඟවීම් නිවේදනය

කාලගුණ විද්‍යා දෙපාර්තමේන්තුවේ, ස්වභාවික විපත් පිළිබඳ පූර්ව අනතුරු ඇඟවීමේ මධ්‍යස්ථානය විසින් 2024 නොවැම්බර් මස 28 වන දින පෙ. ව. 05.00 දක්වා වලංගු වන පරිදි 2024 නොවැම්බර් මස 27 වන දින ප. ව. 05.00 ට නිකුත් කරන ලදී.

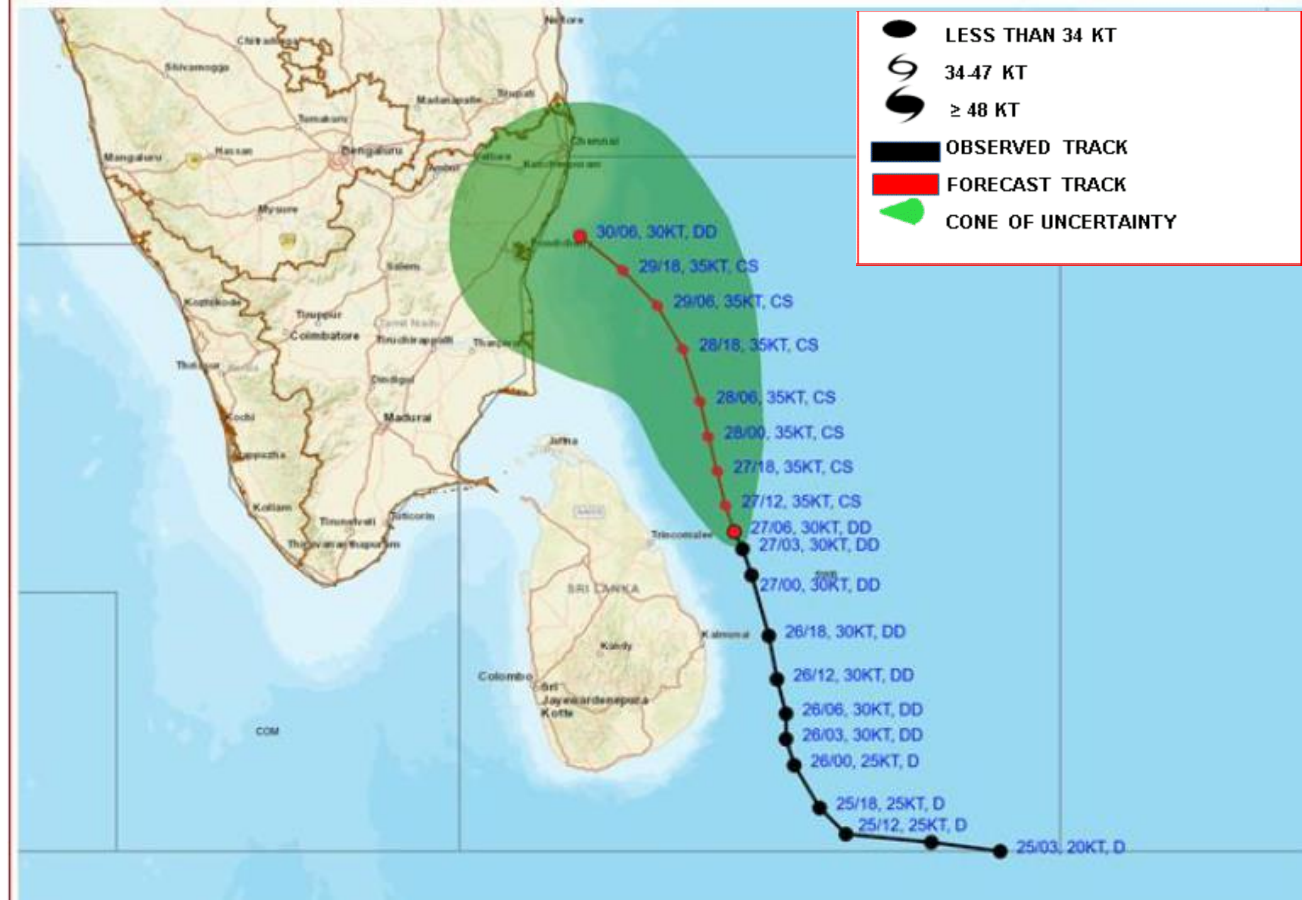
දිවයින වටාවන ගැඹුරු හා නොගැඹුරු මුහුදු ප්‍රදේශ සහ ගොඩබිම සඳහා අවධානයෙන් සිටින්න!

නිරිත දිග බෙංගාල බොක්ක ප්‍රදේශයේ පවතින ගැඹුරු පීඩන අවපාතය 2024 නොවැම්බර් 27 වැනි දින පෙ. ව. 11.30 ට පමණ වන විට ත්‍රිකුණාමලයට කිලෝමීටර් 110 ක් පමණ දුරින් නැගෙනහිර දෙසින් පිහිටා තිබුණි. එය දිවයිනේ නැගෙනහිර වෙරළට ආසන්නව ගමන් කර අද දින ඉදිරි පැය 06 කුළ සුළි කුණාටුවක් දක්වා තවදුරටත් තීව්‍ර වීමට ඉඩ ඇත.

මෙම පද්ධතියේ බලපෑම හේතුවෙන් දිවයින පුරා බොහෝ ප්‍රදේශවල අහස වලාකුළින් බරව පවතින අතර උතුරු, උතුරු-මැද, නැගෙනහිර සහ වයඹ පළාත්වල ඉතා තද වැසි සහ තද සුළං බලාපොරොත්තු විය හැක.

දිවයිනේ උතුරු, උතුරු-මැද, මධ්‍යම, බස්නාහිර සහ වයඹ පළාත්වලත් ත්‍රිකුණාමලය සහ කැගල්ල දිස්ත්‍රික්කවලත් විටින් විට වැසි හෝ ගිගුරුම් සහිත ඇති වේ. ඇතැම් ස්ථානවලට මි.මී.150 ට වැඩි ඉතා තද වැසි ඇතිවිය හැක.

දිවයිනේ සෙසු ප්‍රදේශවලත් විටින් විට වැසි ඇතිවේ. ඇතැම් ස්ථානවලට මි.මී.75 ට වැඩි තරමක තද වැසි ද ඇතිවිය හැක.

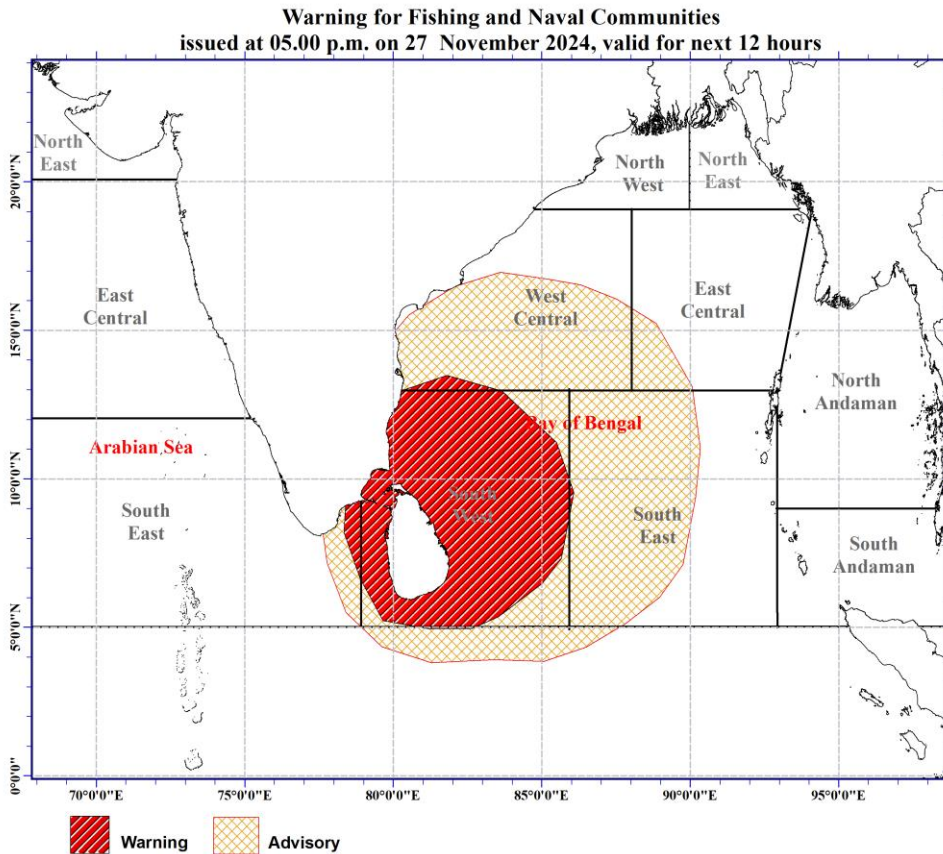


පද්ධතියේ නිරීක්ෂණය සහ පුරෝකථනය කළ ගමන් මාර්ගය (මූලාශ්‍රය: IMD)



පද්ධතියේ පුරෝකථන මාර්ගය සහ පද්ධතියේ නිවැතාවය

දිනය/වේලාව (ශ්‍රී ලංකා පැය)	ස්ථානය (උතුරු අක්ෂාංශ °N නැගෙනහිර දේශාංශ °E)	උපරිම සුළගේ වේගය (පැයට කි. මී.)	කැළඹිලි ස්වභාවය
27.11.24/0600	8.7/82.2	55-65 විටින් විට 75 දක්වා	ගැඹුරු පීඩන අවපාතයක්
27.11.24/1200	9.0/82.1	60-70 විටින් විට 80 දක්වා	සුළි කුණාටුව
27.11.24/1800	9.4/82.0	60-70 විටින් විට 80 දක්වා	සුළි කුණාටුව
28.11.24/0000	9.8/81.9	65-75 විටින් විට 85 දක්වා	සුළි කුණාටුව
28.11.24/0600	10.2/81.8	65-75 විටින් විට 85 දක්වා	සුළි කුණාටුව
28.11.24/1800	10.8/81.6	65-75 විටින් විට 85 දක්වා	සුළි කුණාටුව
29.11.24/0600	11.3/81.3	60-70 විටින් විට 80 දක්වා	සුළි කුණාටුව
29.11.24/1800	11.7/80.9	60-70 විටින් විට 80 දක්වා	සුළි කුණාටුව
30.11.24/0600	12.1/80.4	50-60 විටින් විට 70 දක්වා	ගැඹුරු පීඩන අවපාතයක්



අනතුරු ඇඟවීම්

මුහුදු ප්‍රදේශ:

- දිවයින වටාවන ගැඹුරු සහ නොගැඹුරු මුහුදු ප්‍රදේශවල සුළගේ වේගය ක්ෂණිකව පැ.කි.මී. (60-70) පමණ දක්වා ඉහළ යාමට ඉඩ ඇති හෙයින් එම මුහුදු ප්‍රදේශය විටින් විට රළ හෝ ඉතා රළ විය හැක. දිවයින වටාවන මුහුදු ප්‍රදේශවල ඇතැම් ස්ථානවලට ඉතා තද වැසි හෝ ගිගුරුම් සහිත වැසි පැවතිය හැක.
- මඩකලපුව සිට ත්‍රිකුණාමලය හරහා කන්කසන්තුරය දක්වා වෙරළට ඔබ්බෙන් වන මුහුදු ප්‍රදේශවල මුහුදු රළ උස මීටර් (2.5 – 3.0) ක් පමණ ඉහළ යාමේ හැකියාවක් පවතී. (මෙය ගොඩබිමට එන රළ උස නොවේ). මේ හේතුවෙන් මඩකලපුව සිට ත්‍රිකුණාමලය හරහා කන්කසන්තුරය දක්වා ප්‍රදේශවල මුහුදු රළ ගොඩබිමට පැමිණීමේ හැකියාවක් ද පවතී.
- නැවත දැනුම් දෙන තුරු දිවයින වටාවන ගැඹුරු සහ නොගැඹුරු මුහුදු ප්‍රදේශවල ධීවර සහ නාවුක කටයුතුවලින් වැළකී සිටින ලෙස දැනුම් දෙනු ලැබේ.



කාලගුණ විද්‍යා දෙපාර්තමේන්තුව

வளிமண்டலவியல் திணைக்களம்

Department of Meteorology

TP : 011 2686686

Fax : 011 2691443

E-mail : metnmc@gmail.com

Web : www.meteo.gov.lk

ගොඩබිම ප්‍රදේශ:

ඉදිරි දින තුන සඳහා තද සුළං පිළිබඳ අනතුරු ඇඟවීම.

පළාත	නොවැම්බර් 27	නොවැම්බර් 28	නොවැම්බර් 29
උතුර	විටින් විට පැ.කි.මී.(60-70) පමණ දක්වා වන තද සුළං	විටින් විට පැ.කි.මී.(60-70) පමණ දක්වා වන තද සුළං	විටින් විට පැ.කි.මී.(60-70) පමණ දක්වා වන තද සුළං
උතුරු-මැද	විටින් විට පැ.කි.මී.(60-70) පමණ දක්වා වන තද සුළං	විටින් විට පැ.කි.මී.(60-70) පමණ දක්වා වන තද සුළං	විටින් විට පැ.කි.මී.(40-50) පමණ දක්වා වන තද සුළං
නැගෙනහිර	විටින් විට පැ.කි.මී.(60-70) පමණ දක්වා වන තද සුළං	විටින් විට පැ.කි.මී.(60-70) පමණ දක්වා වන තද සුළං	විටින් විට පැ.කි.මී.(60-70) පමණ දක්වා වන තද සුළං
සබරගමුව	විටින් විට පැ.කි.මී.(40-50) පමණ දක්වා වන තද සුළං	විටින් විට පැ.කි.මී.(40-50) පමණ දක්වා වන තද සුළං	පැ.කි.මී.(30-40) පමණ දක්වා වන තරමක තද සුළං
බස්නාහිර	විටින් විට පැ.කි.මී.(40-50) පමණ දක්වා වන තද සුළං	විටින් විට පැ.කි.මී.(40-50) පමණ දක්වා වන තද සුළං	පැ.කි.මී.(30-40) පමණ දක්වා වන තරමක තද සුළං
දකුණ	විටින් විට පැ.කි.මී.(40-50) පමණ දක්වා වන තද සුළං	විටින් විට පැ.කි.මී.(40-50) පමණ දක්වා වන තද සුළං	පැ.කි.මී.(30-40) පමණ දක්වා වන තරමක තද සුළං
ඌව	විටින් විට පැ.කි.මී.(40-50) පමණ දක්වා වන තද සුළං	පැ.කි.මී.(40-50) පමණ දක්වා වන තරමක තද සුළං	පැ.කි.මී.(30-40) පමණ දක්වා වන තරමක තද සුළං
වයඹ	විටින් විට පැ.කි.මී.(60-70) පමණ දක්වා වන තද සුළං	පැ.කි.මී.(40-50) පමණ දක්වා වන තරමක තද සුළං	පැ.කි.මී.(40-50) පමණ දක්වා වන තරමක තද සුළං
මධ්‍යම	විටින් විට පැ.කි.මී.(40-50) පමණ දක්වා වන තද සුළං	පැ.කි.මී.(40-50) පමණ දක්වා වන තරමක තද සුළං	පැ.කි.මී.(40-50) පමණ දක්වා වන තරමක තද සුළං

ඉදිරි දින තුන සඳහා තද වැසි පිළිබඳ අනතුරු ඇඟවීම

පළාත	දිස්ත්‍රික්කය	නොවැම්බර් 27	නොවැම්බර් 28	නොවැම්බර් 29
උතුර	මූලතිව්	විටින් විට වැසි හෝ ගිගුරුම් සහිත වැසි, ඇතැම් ස්ථාන වලට මි.මී. (100-150) දක්වා තද වැසි	විටින් විට වැසි හෝ ගිගුරුම් සහිත වැසි, ඇතැම් ස්ථාන වලට මි.මී. (100-150) දක්වා තද වැසි	විටින් විට වැසි හෝ ගිගුරුම් සහිත වැසි, ඇතැම් ස්ථාන වලට මි.මී. (75-100) දක්වා තරමක තද වැසි
	යාපනය	විටින් විට වැසි හෝ ගිගුරුම් සහිත වැසි, ඇතැම් ස්ථාන වලට මි.මී. (100-150) දක්වා තද වැසි	විටින් විට වැසි හෝ ගිගුරුම් සහිත වැසි, ඇතැම් ස්ථාන වලට මි.මී. (100-150) දක්වා තද වැසි	විටින් විට වැසි හෝ ගිගුරුම් සහිත වැසි, ඇතැම් ස්ථාන වලට මි.මී. (75-100) දක්වා තරමක තද වැසි
	වවුනියා	විටින් විට වැසි හෝ ගිගුරුම් සහිත වැසි, ඇතැම් ස්ථාන වලට මි.මී. (100-150) දක්වා තද වැසි	විටින් විට වැසි හෝ ගිගුරුම් සහිත වැසි, ඇතැම් ස්ථාන වලට මි.මී. (100-150) දක්වා තද වැසි	විටින් විට වැසි හෝ ගිගුරුම් සහිත වැසි, ඇතැම් ස්ථාන වලට මි.මී. (75-100) දක්වා තරමක තද වැසි
	මන්නාරම	විටින් විට වැසි හෝ ගිගුරුම් සහිත වැසි, ඇතැම් ස්ථාන වලට මි.මී. (100-150) දක්වා තද වැසි	විටින් විට වැසි හෝ ගිගුරුම් සහිත වැසි, ඇතැම් ස්ථාන වලට මි.මී. (100-150) දක්වා තද වැසි	විටින් විට වැසි හෝ ගිගුරුම් සහිත වැසි, ඇතැම් ස්ථාන වලට මි.මී. (75-100) දක්වා තරමක තද වැසි



කාලගුණ විද්‍යා දෙපාර්තමේන්තුව

வளிமண்டலவியல் திணைக்களம்

Department of Meteorology


TP : 011 2686686


Fax : 011 2691443


E-mail : metnmc@gmail.com


Web : www.meteo.gov.lk

	හම්බන්තොට	විටින් විට වැසි හෝ ගිගුරුම් සහිත වැසි.	විටින් විට වැසි හෝ ගිගුරුම් සහිත වැසි.	සවස් කාලයේදී හෝ රාත්‍රී කාලයේදී වැසි හෝ ගිගුරුම් සහිත වැසි
ඌව	මොණරාගල	විටින් විට වැසි හෝ ගිගුරුම් සහිත වැසි.	විටින් විට වැසි හෝ ගිගුරුම් සහිත වැසි.	සවස් කාලයේදී හෝ රාත්‍රී කාලයේදී වැසි හෝ ගිගුරුම් සහිත වැසි
	බදුල්ල	විටින් විට වැසි හෝ ගිගුරුම් සහිත වැසි.	විටින් විට වැසි හෝ ගිගුරුම් සහිත වැසි.	සවස් කාලයේදී හෝ රාත්‍රී කාලයේදී වැසි හෝ ගිගුරුම් සහිත වැසි
වයඹ	කුරුණෑගල	විටින් විට වැසි හෝ ගිගුරුම් සහිත වැසි, ඇතැම් ස්ථාන වලට මි.මී. (75-100) දක්වා තරමක තද වැසි	විටින් විට වැසි හෝ ගිගුරුම් සහිත වැසි.	සවස් කාලයේදී හෝ රාත්‍රී කාලයේදී වැසි හෝ ගිගුරුම් සහිත වැසි
	පුත්තලම	විටින් විට වැසි හෝ ගිගුරුම් සහිත වැසි, ඇතැම් ස්ථාන වලට මි.මී. (75-100) දක්වා තරමක තද වැසි	විටින් විට වැසි හෝ ගිගුරුම් සහිත වැසි	සවස් කාලයේදී හෝ රාත්‍රී කාලයේදී වැසි හෝ ගිගුරුම් සහිත වැසි
මධ්‍යම	මහනුවර	විටින් විට වැසි හෝ ගිගුරුම් සහිත වැසි, ඇතැම් ස්ථාන වලට මි.මී. (100-150) දක්වා තද වැසි	විටින් විට වැසි හෝ ගිගුරුම් සහිත වැසි	සවස් කාලයේදී හෝ රාත්‍රී කාලයේදී වැසි හෝ ගිගුරුම් සහිත වැසි
	නුවරඑළිය	විටින් විට වැසි හෝ ගිගුරුම් සහිත වැසි, ඇතැම් ස්ථාන වලට මි.මී. (100-150) දක්වා තද වැසි	විටින් විට වැසි හෝ ගිගුරුම් සහිත වැසි	සවස් කාලයේදී හෝ රාත්‍රී කාලයේදී වැසි හෝ ගිගුරුම් සහිත වැසි
	මාතලේ	විටින් විට වැසි හෝ ගිගුරුම් සහිත වැසි, ඇතැම් ස්ථාන වලට මි.මී. (100-150) දක්වා තද වැසි	විටින් විට වැසි හෝ ගිගුරුම් සහිත වැසි, ඇතැම් ස්ථාන වලට මි.මී. (75-100) දක්වා තරමක තද වැසි	විටින් විට වැසි හෝ ගිගුරුම් සහිත වැසි.

අවදානම් රහිත 

අඩු අවදානම් 

මධ්‍ය අවදානම් 

අධි අවදානම් 

මුහුදු ප්‍රදේශ සඳහා අනුගමනය කල යුතු ක්‍රියාමාර්ග:

- නැවත දැනුම් දෙන තුරු දිවයින වටාවන ගැඹුරු සහ නොගැඹුරු මුහුදු ප්‍රදේශවල ධීවර සහ නාවුක කටයුතුවලින් වැළකී සිටින ලෙස දැනුම් දෙනු ලැබේ.
- කාලගුණ විද්‍යා දෙපාර්තමේන්තුව මගින් මේ සම්බන්ධව නිකුත් කරන ඉදිරි නිවේදන පිලිබඳ අවධානය යොමුකරන ලෙස ඉල්ලා සිටිනු ලැබේ.

ගොඩබිම ප්‍රදේශය සඳහා අනුගමනය කල යුතු ක්‍රියාමාර්ග:

- නොවැම්බර් 27 සිට නොවැම්බර් 28 දක්වා ඇතිවිය හැකි අයහපත් කාලගුණික තත්වය පිළිබඳ විමසිලිමත්වන ලෙස ජනතාවගෙන් ඉල්ලා සිටිනු ලැබේ.
- හදිසි තත්වයකදී ප්‍රාදේශීය ආපදා කළමනාකරණ මධ්‍යස්ථාන නිලධාරීන් ගේ සහය පතන්න.
- කාලගුණ විද්‍යා දෙපාර්තමේන්තුව මගින් මේ සම්බන්ධව නිකුත් කරන ඉදිරි නිවේදන පිලිබඳ අවධානය යොමුකරන ලෙස ඉල්ලා සිටිනු ලැබේ.